

VINTER- OG RENHOLDELSEREGULATIV

JANUAR 2024



INDHOLDSFORTEGNELSE

1	ALMENT	4
2	KOMMUNENS PLIGTER – KOMMUNEVEJE OG OFFENTLIGE STIER MV., DER ADMINISTRERES AF KOMMUNALBESTYRELSEN	5
2.1	Snerydning	5
2.2	Glatførebekæmpelse	6
2.3	Renholdelse	7
3	GRUNDEJERENS PLIGTER – OFFENTLIGE FORTOVE OG STIER MV., DER ADMINISTRERES AF KOMMUNALBESTYRELSEN	8
3.1	Snerydning	17
3.2	Glatførebekæmpelse	17
3.3	Renholdelse	17
4	GRUNDEJERENS PLIGTER – PRIVATE FÆLLESVEJE	19
4.1	Private fællesvej og stier	19
4.2	Nærmere bestemmelser om udførelsen	19
5	TILSYN OG REGLER FOR GRUNDEJERPLIGTER MV.	21
6	IKRAFTTRÆDEN	21
	BILAG A. VINTERVEJKLASSER, VEJTYPER, SERVICEMÅL OG METODER	22
	BILAG A1. KOMMUNEVEJE HVOR DER KOMMUNEN IKKE UDFØRER SNERYDNING/GLATFØREBEKÆMPELSE	24
	BILAG B. VINTERSTIKLASSER, STITYPER, SERVICEMÅL OG METODER	25
	BILAG B1. OFFENTLIGE STIER, DER ADMINISTRERES AF KOMMUNALBESTYRELSEN, HVOR DER IKKE UDFØRES SNERYDNING/GLATFØREBEKÆMPELSE	27
	BILAG C. KOMMUNENS VINTERBEREDSKAB	28
	BILAG D1. OVERSIGTSKORT VEJE OG LINK TIL DETAILKORT	29
	D.1.1 Kommunale veje	29
	D.1.2 Private fællesveje	29
	BILAG D2. OVERSIGTSKORT STIER MV. OG LINK TIL DETAILKORT	30
	D.2.1 Kommunale stier	30
	BILAG E. KOMMUNENS RENHOLDELSESPRAKSIS I HOVEDTRÆK	31
	BILAG F. DEFINITIONER	32

1 ALMENT

I henhold til "[Lov om offentlige veje](#)", § 62, har kommunen pligt til:

- at sørge for snerydning,
- at træffe foranstaltning mod glat føre og
- at sørge for renholdelse

på kommuneveje og offentlige stier, der administreres af kommunalbestyrelsen.

Nærmere regler for gennemførelse af disse aktiviteter fremgår af dette regulativs afsnit 2.

Efter § 64 i samme lov har kommunen for byer og bymæssige områder bestemt, at grundejere, hvis ejendom grænser til kommuneveje eller offentlige stier, der administreres af kommunalbestyrelsen, skal:

- snerydde,
- glatførebekæmpe og
- renholde

fortov og sti ud for ejendommen, som nærmere beskrevet i dette regulativs afsnit 3.

Endvidere har kommunen i henhold til §§ 8, 23, 79 m.fl. i "[Lov om private fællesveje](#)" bestemt, at visse private fællesveje:

- skal ryddes for sne
- glatførebekæmpes og
- renholdes

af grundejerne, som beskrevet efterfølgende i afsnit 4.

Alle ovenstående beslutninger er truffet efter forhandling med politiet i overensstemmelse med nævnte lovgivning.

Kommunevejene og de offentlige stier, der administreres af kommunalbestyrelsen er opdelt i vinterklasser. Disse klasser knytter sig til forskellige servicemål, der afhænger vejens og stiens betydning for færdsels afvikling. Nærmere beskrivelse af klasser med tilhørende servicemål fremgår af bilag A og bilag B.

Oversigtskort, lister, links mv. med oplysninger om kommuneveje og offentlige stier, der administreres af kommunalbestyrelsen mv., fremgår af bilag D1 og D2.

2 KOMMUNENS PLIGTER – KOMMUNEVEJE OG OFFENTLIGE STIER MV., DER ADMINISTRERES AF KOMMUNALBESTYRELSEN

Snerydningen, bekæmpelse af glat føre og renholdelse på kommuneveje og offentlige stier, der administreres af kommunalbestyrelsen, er tilrettelagt, iværksættes og udføres med udgangspunkt i følgende regler, der er forhandlet med politiet.

Indsatsen ved snerydning og glatførebekæmpelse iværksættes og udføres ud fra en konkret behovsvurdering og er tilrettelagt ud fra, at de anførte servicemål, som fremgår af bilag A hhv. bilag B, kan opfyldes i prioriteret rækkefølge. I situationer, hvor servicemålene ikke kan opretholdes, prioriteres indsatsen der hvor det vurderes vigtigst af hensyn til færdsdens afvikling hhv. trafiksikkerheden.

Kommunens vinterberedskab er etableret i perioden som fremgår af bilag C.

2.1 Snerydning

Snerydning iværksættes som angivet i bilag A og B.

Snevolde ved vejtilslutninger søges skubbet til side inden arbejdet afsluttes. Kommunen fjerner dog ikke snevolde ved indkørsel til ejendomme. I forbindelse med arbejdets udførelse søger kommunen så vidt muligt at undgå, at der lægges snevolde foran indkørsel til ejendomme.

Kommunen rydder ikke sne på indkørselsarealer til ejendomme.

Kommunen søger så vidt muligt at undgå, at sne under rydningen kastes ind på arealer, hvor snerydning påhviler grundejeren. Såfremt denne situation alligevel opstår, skal sneen fjernes af grundejeren.

Cykelstier og fortove, hvor rydningspligten påhviler kommunen, indgår i klassificering, der fremgår af bilag B hhv. D2.

Ved buslommer vil der i blive foretaget snerydning hurtigst muligt efter snerydning af det gennemgående spor, dog kun inden for normal arbejdstid.

Hvor parkerede biler forhindrer gennemførelse af snerydning, vender kommunen ikke tilbage til lokaliteten for supplerende snerydning, med mindre det er af afgørende betydning for færdsdens afvikling.

For samtlige gennemgående veje og stier over kommunegrænserne mod henholdsvis Rudersdal og Fredensborg Kommuner gælder, at sne-rydning så vidt muligt sker i samarbejde med de tilgrænsende vejmyndigheder, således at trafikanterne i videst muligt omfang møder en ensartet vejtilstand.

Bortkørsel af sne foretages kun i bymæssig bebyggelse, samt fra cykelbaner, parkeringspladser, holdepladser, gågader og vejkryds i det omfang, det skønnes nødvendigt af hensyn til fremkommeligheden.

På enkelte veje og stier har kommunen besluttet ikke at udføre sne-rydning. De konkrete veje og stier fremgår af bilag A1 og B1.

2.2 Glatførebekæmpelse

Glatførebekæmpelse iværksættes som angivet i bilag A og B. På nogle strækninger saltes præventivt. Det tilstræbes således, at der saltes inden der bliver glat.

Kommunen glatførebekæmper ikke på indkørselsarealer til ejendomme.

Cykelstier og fortove, hvor pligten til glatførebekæmpelse påhviler kommunen, indgår i klassificering, der fremgår af bilag B hhv. D2.

Ved buslommer vil der i blive foretaget glatførebekæmpelse hurtigst muligt efter glatførebekæmpelse af det gennemgående spor, dog kun inden for normal arbejdstid.

Hvor parkerede biler forhindrer gennemførelse af glatførebekæmpelse, vender kommunen ikke tilbage til lokaliteten for supplerende glatførebekæmpelse.

For samtlige gennemgående veje og stier over kommunegrænserne mod henholdsvis Rudersdal og Fredensborg Kommuner gælder, at glatførebekæmpelse så vidt muligt sker i samarbejde med de tilgrænsende vejmyndigheder, således at trafikanterne i videst muligt omfang møder en ensartet vejtilstand.

Alternativer til vejsalt

På udvalgte strækninger har kommunen valgt at bekæmpe glat føre med andre midler end det traditionelle vejsalt.

- Sand/grus. Der benyttes fortrinsvis sand/grus på grusstier og på fortove. På fortovene skyldes det primært hensynet til beplantning langs fortovene.
- På arealer hvor smeltevand/vejsvand nedsives, er det af hensyn til grundvandet ikke tilladt at bruge vejsalt. Der bruges i stedet mere miljøvenlige tømidler, som f.eks. kaliumformiat.
- På arealer hvor smeltevand/vejsvand afledes til vandløb, er det af miljøhensyn ikke tilladt at bruge vejsalt. Der bruges

i stedet det mere miljøvenlige tømiddel CMA (Calcium Magnesium Acetate).

- Af hensyn til vejtræernes trivsel på udvalgte strækninger benyttes her et tømiddel som er mere miljøvenligt end vejsalt, f.eks. CMA.

På enkelte veje og stier har kommunen besluttet ikke at udføre glatførebekæmpelse. De konkrete veje, vejstrækninger og stier fremgår af bilag A1 og B1.

2.3 Renholdelse

Renholdelse af alle kommunale vejarealer foretages periodisk af kommunen efter en fastlagt praksis, og når særlige forhold gør det påkrævet af hensyn til trafiksikkerheden. Denne praksis er beskrevet i bilag E.

På kommuneveje i landzone har kommunen kun pligt til at foretage den renholdelse, der er nødvendigt af hensyn til trafiksikkerheden. Parkerings- og rasteplasser o. lign. i landzone indgår dog også i ovennævnte plan.

3 GRUNDEJERENS PLIGTER – OFFENTLIGE FORTOVE OG STIER MV., DER ADMINISTRERES AF KOMMUNALBESTYRELSEN

Det påhviler altid grundejer at fjerne istapper og sne, der risikerer at falde ned fra tage på vej eller sti, eller alternativt at opsætte forsvarlig afspærring. Jf. [Ordensbekendtgørelsen](#) § 13, stk. 2.

Kommunen har efter forhandling med politiet bestemt, at grundejere, hvis ejendom i byer og bymæssige områder grænser op til kommunevej og offentlig sti, der administreres af kommunalbestyrelsen, skal:

- snerydde,
- glatførebekæmpe og
- renholde

fortov og sti som beskrevet i dette regulativs afsnit 3.1 til 3.3.

Med fortov og sti sidestilles færdselsarealer, der overvejende er bestemt for gående færdsel. Cykelstier, gangtunneler og –broer er ikke omfattet af pligten.

Offentlige stier i vinterstiklasse I, II, III og IV jf. beskrivelserne i henh. Bilag B og B1 er ikke omfattet af pligten.

Nævnte pligt kan højst omfatte 10 m af de fortovs- og eller stiarealer, der ligger nærmest ejendommen målt fra belægningskant.

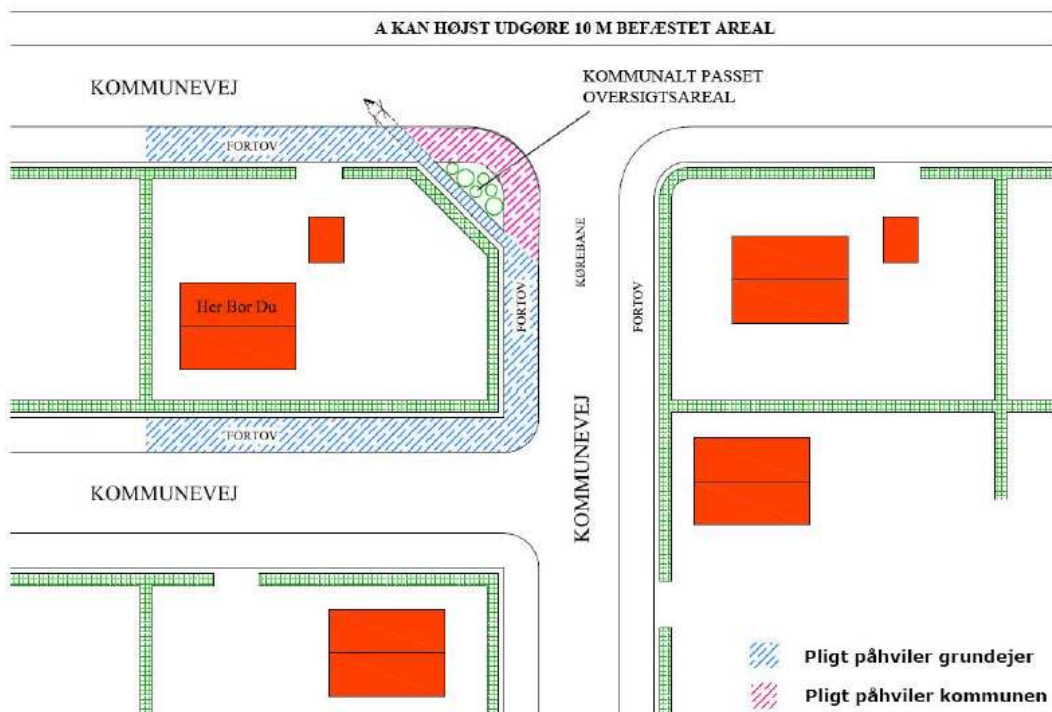
Hvor grundejeren ikke har direkte adgang til fortov og sti, påhviler pligten kun grundejeren, såfremt:

- arealet ligger i ubrudt forlængelse af en adgang til ejendommen fra en offentlig vej under samme vejmyndighed (fx ved en ejendom beliggende på en hjørnegrund)
- ejeren efter ansøgning har fået tilladelse til at etablere en adgang.

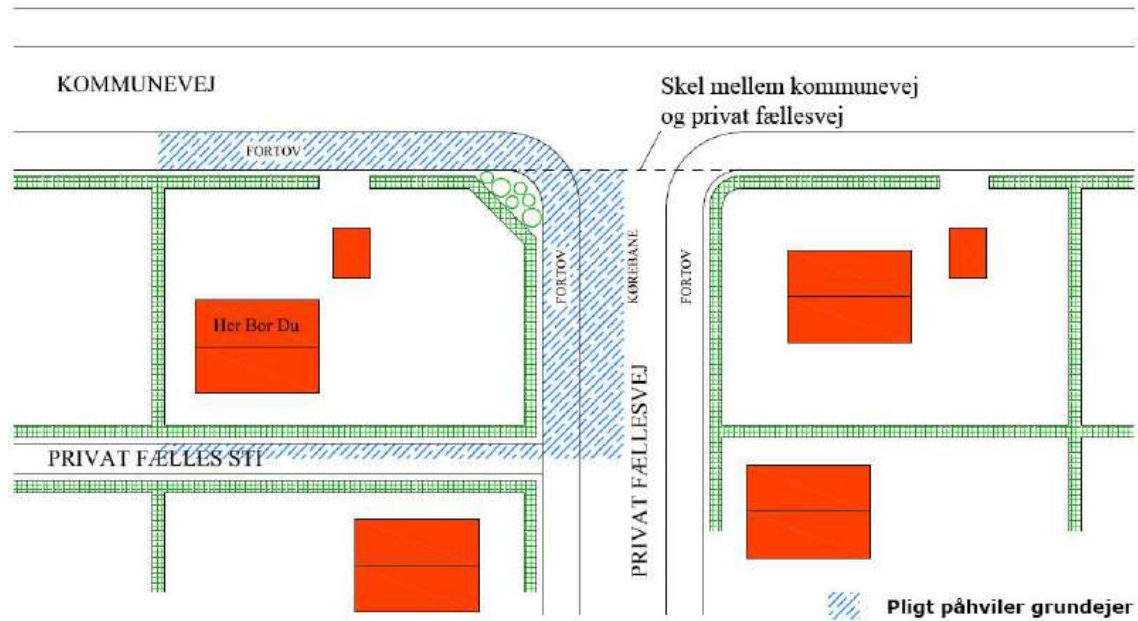
Se eksempelsamling på de følgende sider (figur 1 – 12).



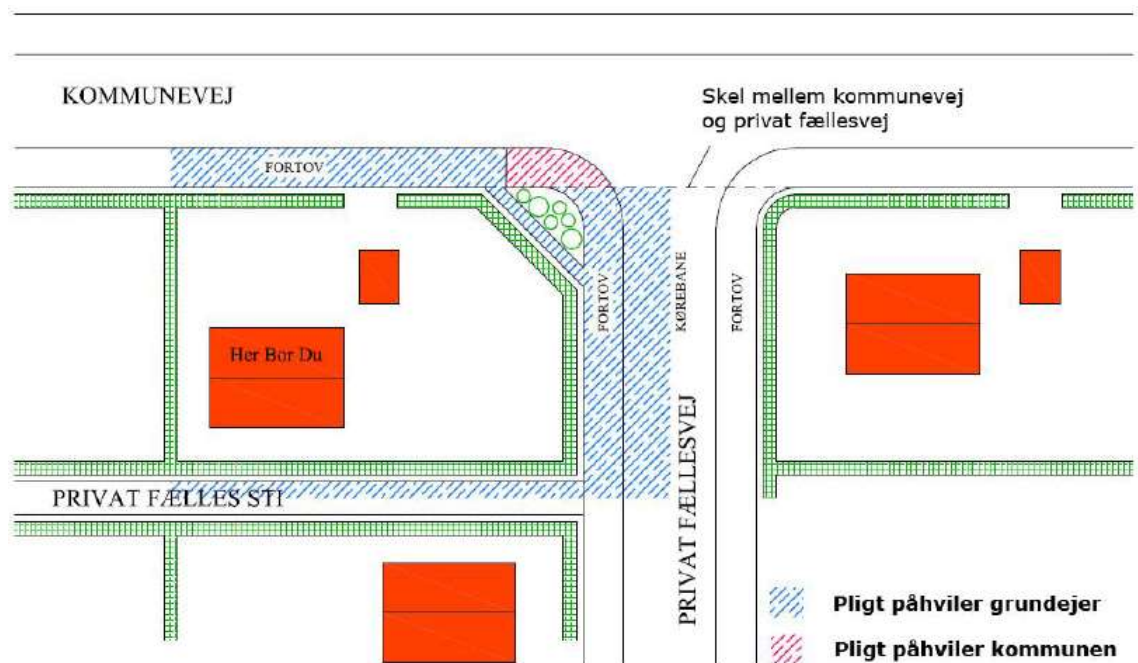
Figur 1, Hjørnegrund grænsende til 3 kommuneveje med fortov. Grundejer kan pålægges pligten på alle sider, da de ligger i ubrudt forlængelse af en adgang til ejendommen.



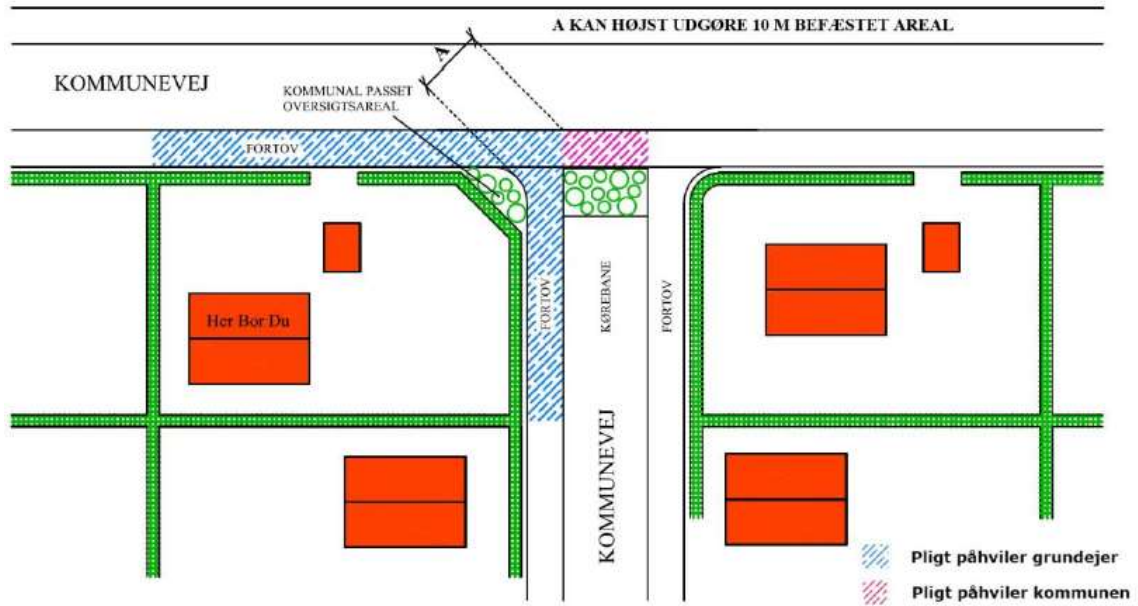
Figur 2, Hjørnegrund - som figur1 - hvor pligten kan pålægges grundejeren på alle sider. Her kan grundejeren dog ikke pålægges pligten rundt om oversigtsarealet, da det ikke er nærmest beliggende ejendommen.



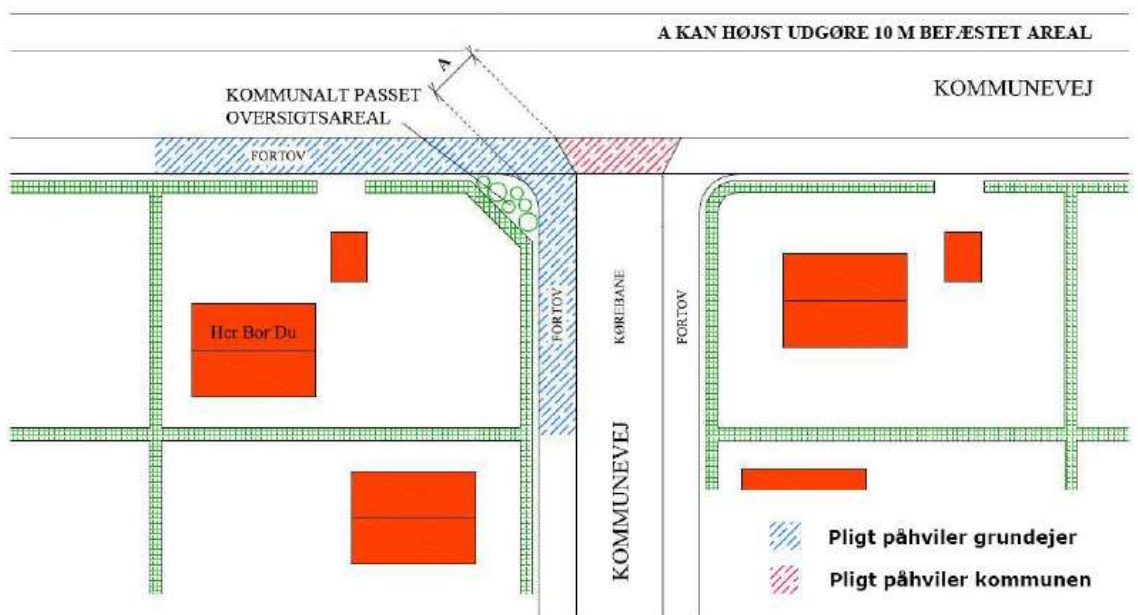
Figur 3, Hjørnegrund med adgang til kommunevej samt grænser til privat fællesvej hhv. -sti. Pligten kan i dette tilfælde pålægges grundejeren for det kommunale fortov. Tilsvarende kan pligten pålægges for den private fællesvej hhv. -sti for den del af vejen/stien, der ligger nærmest ejendommen, jf. afsnit 4.



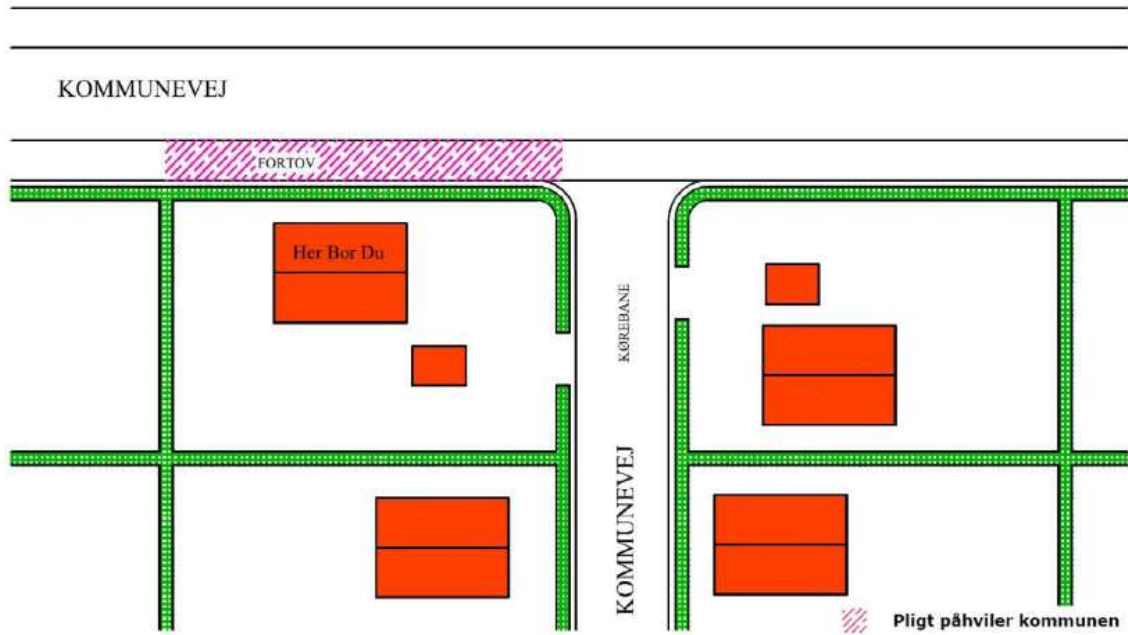
Figur 4, Hjørnegrund som figur 3. Her kan pligten dog ikke pålægges grundejeren for den del af det offentlige fortov, som ikke er beliggende nærmest ejendommen.



Figur 5, Hjørnegrund med grænser til 2 kommuneveje, hvor sidevejen er lukket fx med beplantning eller skilt. Førtovet går forbi lukningen, og pligten for førtovet forbi denne kan ikke pålægges grundejeren.

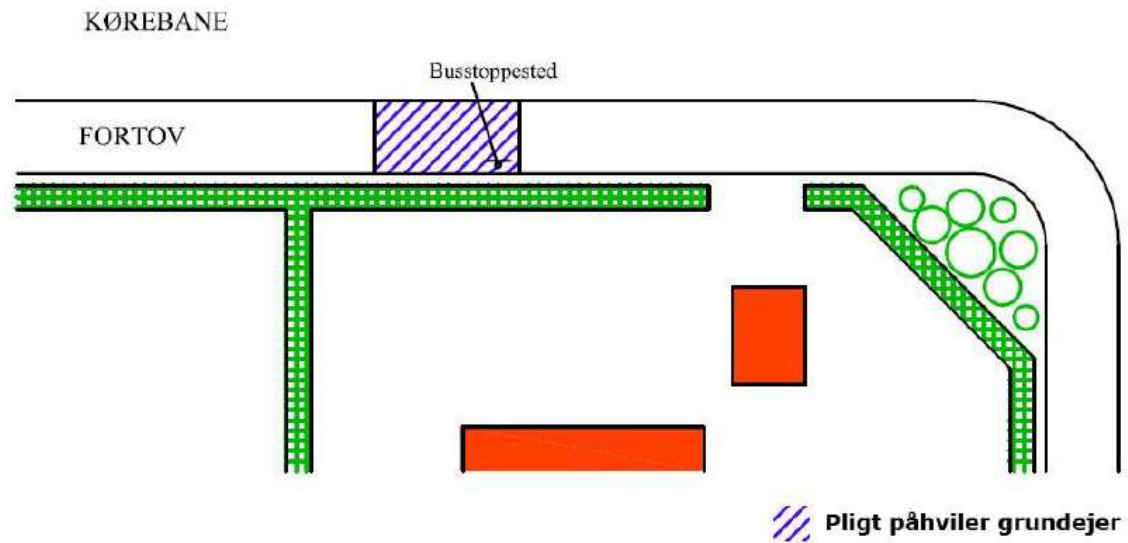


Figur 6, Pligten for ejeren af en hjørnegrund der grænser til 2 kommuneveje, hvor vejtilslutningen er udført med afvigende belægning i forlængelse af den ene vejs førtov – eller som gennemgående førtov langs denne. Pligten for selve vejtilslutningen påhviler kommunen.



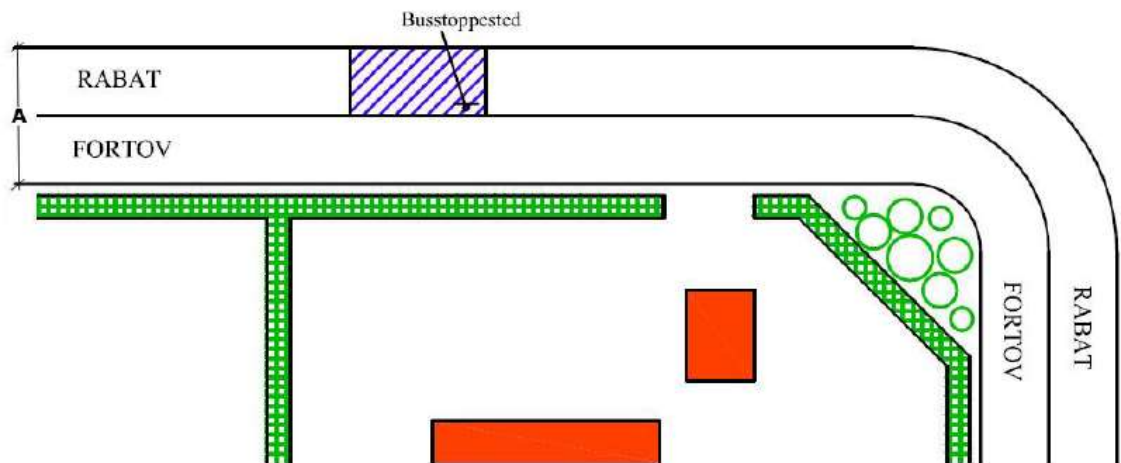
Figur 9, Da grundejerens adgang er til en kommunevej uden fortov, kan pligten for fortovet på vejen uden adgang ikke pålægges grundejeren, da dette ikke ligger i ubrudt forlængelse af en adgang.

Tilsvarende er reglerne gældende fx ved busperroner, som vist i figur 10 til 12:



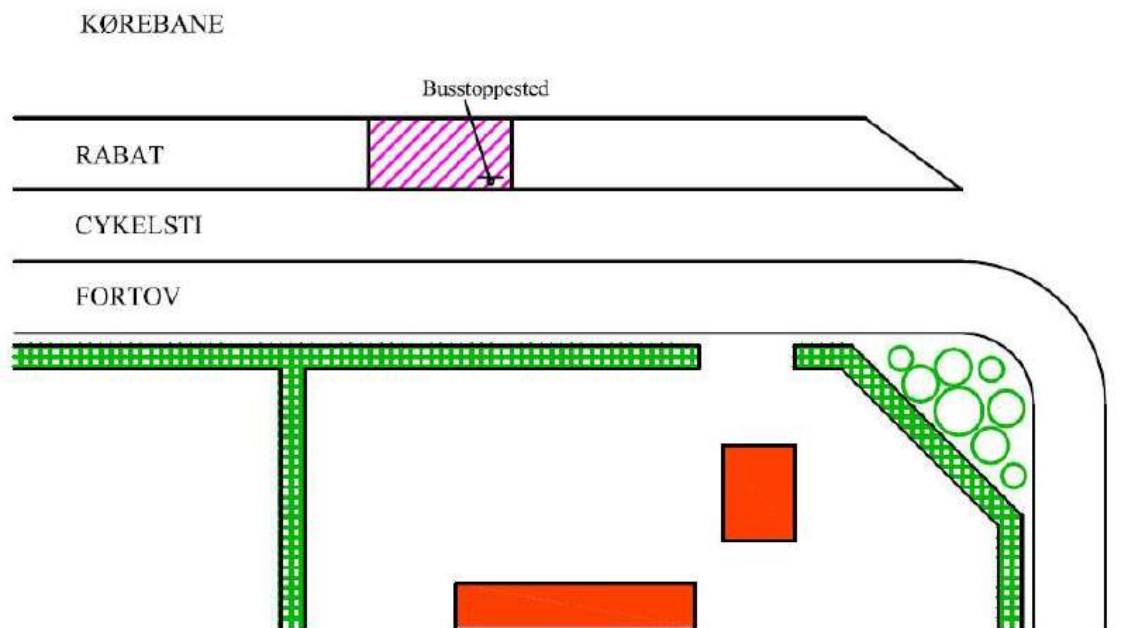
Figur 10, Busstoppested, hvor busperron er en del af fortovet.

A KAN HØJST UDGØRE 10 M BEFÆSTET AREAL
KØREBANE



 Pligt påhviler grundejer

Figur 11, Busstoppested med særskilt busperron i forbindelse med fortov.



 Pligt påhviler kommunen

Figur 12, Busstoppested med særskilt busperron mellem cykelsti og kørebane.

Jernbaner

Jernbaner med adgang fra ejendommen til vejen er ikke omfattet af denne pligt.

Hovedgaden

Gangzone B og udstillingszonen ud for de enkelte butikkers facade ryddes for sne, glatførebekæmpes og renholdes af grundejerne af ejendomme/butikker med facade mod gaden i stueplan.

Gangzone A og torvet ryddes for sne, glatførebekæmpes og renholdes af Hørsholm Kommune.

Omfanget af gangzone A, gangzone B, udstillingszonen og torvet fremgår af figur 13.

Bemærk, at der ikke må glatførebekæmpes med vejsalt i Hovedgaden. Se afsnit 3.2.

3.1 Snerydning

Grundejerne har pligt til at rydde fortov og sti for sne snarest muligt efter snefald.

Grundejeren har altid pligt til, at rydde:

- Trapper fra fortov til ejendom

Pladsen omkring brandhaner, beredskabsinstallationer og installationer til trafikregulering i færdselsarealet.

Snerydning udføres ved, at færdselsarealet på sti eller fortov sneryddes i færdselskrævende omfang ud for ejendommen snarest muligt efter snefald. Snebunker henlægges på det resterende fortov eller sti, eller - i det omfang her ikke er plads - på den nærmeste del af vejbanen.

Fortov og sti skal som minimum ryddes i 2/3 af fortovets hhv. stiens bredde, dog minimum i 1 m bredde.

Sne må ikke henlægges ud for porte og indkørsler, ved gadehjørner, ved fodgængerfelter eller andre selvfølgelige overgangssteder, idet sådanne steder skal holdes passable.

3.2 Glatførebekæmpelse

Grundejerne har pligt til, at træffe foranstaltninger mod glat føre på fortov og sti snarest muligt efter førets indtræden.

Grundejeren har altid pligt til, at bekæmpe glat føre på trapper fra fortov til ejendom.

Glatførebekæmpelse udføres ved, at der udsprede vejsalt, grus, sand el.lign. på hele fortovets/stiens areal snarest muligt efter glatførets indtræden.

På følgende vejstrækninger skal grundejeren undlade at bruge vejsalt (NaCl), ved glatførebekæmpelse:

- Hovedgaden. Der må udelukkende benyttes sand, grus eller CMA (Calcium Magnesium Acetate). Hørsholm Kommune stiller sand til rådighed i Hovedgaden. Der vil i vinterperioden være placeret 2 containere opstillet, hvor sand kan hentes.

3.3 Renholdelse

På fortov og sti har grundejeren har pligt til, at:

- fjerne ukrudt og lignende,

- renholde fortove eller stier, der er asfalterede, brolagte, flisebelagte eller på anden måde overfladebehandlede færdselsarealer,
- fjerne affald og andet, der er særligt forurenende eller til ulempe for færdslen, og
- renholde grøfter, rendestene, nedløbsriste, rørgennemløb og udløbsrender, som ligger i fortov og sti, for alt, hvad der kan hindre vandets frie løb.

Grundejeren har altid pligt til at renholde trapper fra fortov til deres ejendomme.

Renholdelsen udføres ved:

- at fortove fejes efter behov
- at grundejeren fjerner affald og andet, der er særlig forurenende eller til fare for færdslen
- at grundejeren straks fjerner det sammenfejede og oprensede.

Affald må ikke fejes ud på cykelsti eller kørebane, samt ned i rendestenen eller i de langs kantstenen anbragte rendestensbrønde.

Renholdelsespligten omfatter også de i fortovsarealet anbragte lyskasser og riste samt eventuelle udløbsrender fra grunden.

Af hensyn til miljøet opfordres der til, at der ikke anvendes kemiske midler til bekæmpelse af ukrudt. Bekæmpelse kan i stedet foretages mekanisk eller termisk.

4 GRUNDEJERENS PLIGTER – PRIVATE FÆLLESVEJE

Det påhviler altid grundejer at fjerne istapper og sne, der risikerer at falde ned fra tage på vej eller sti, eller alternativt at opsætte forsvarlig afspærring. Jf. [Ordensbekendtgørelsen](#) § 13, stk. 2.

4.1 Private fællesvej og stier

Grundejernes pligter omfatter her det samlede færdselsareal, således også kørebane, parkeringsarealer o. lign. Følgende er bestemt efter forhandling med politiet.

I byzone mv.:

Kommunen har bestemt, at grundejere hvis ejendom grænser til privat fællesvej eller –sti, og som fremgår af bilag D1.2 (veje) hhv. bilag D2.2 (stier), skal:

- snerydde,
- glatførebekæmpe, og
- renholde

færdselsarealet, i overensstemmelse med nærværende regulativs afsnit 4.2.

Pligten er kun pålagt de vedligeholdelsesforpligtede grundejere, jf. privatvejslovens § 44, og omfatter kun ejere af ejendomme beliggende i byzone.

Private veje:

Med hensyn til private veje og stier, herunder skovveje og veje på havneområder og lign., der er åbne for offentlig færdsel og af væsentlig betydning for denne, påhviler det ejeren at rydde vejene hhv. stierne for sne, at foretage glatførebekæmpelse og renholde.

4.2 Nærmere bestemmelser om udførelsen

Snerydning

Grundejerne skal rydde færdselsarealet for sne snarest muligt efter snefald. Pladsen omkring brandhaner og installationer til trafikregulering skal altid holdes ryddet for sne.

Grundejeren har altid pligt til at rydde trapper til deres ejendom for sne.

Snerydning udføres ved:

- at færdselsarealet sneryddes i færdselskrævende omfang snarest muligt efter snefald, og
- at snebunker henlægges på det resterende færdselsareal, eller uden for.

Fortov og sti skal som minimum ryddes i 2/3 af fortovets hhv. stiens bredde, dog minimum i 1 m bredde.

Sne må ikke henlægges ud for porte og indkørsler, ved gadehjørner, ved fodgængerfelter eller andre selvfølgelige overgangssteder, idet sådanne steder skal holdes passable.

Glatførebekæmpelse

Grundejerne har pligt til, at træffe foranstaltninger mod glat føre på færdselsarealet snarest efter førets indtræden.

Grundejerne har altid pligt til, at bekæmpe glat føre på trapper til sin ejendom.

Glatførebekæmpelse udføres ved:

- at der udspredes vejsalt, grus, sand el.lign. på hele færdselsarealet snarest muligt efter førets indtræden.

Renholdelse

Grundejeren har pligt til, at:

- fjerne ukrudt,
- feje eller på anden måde at renholde færdselsarealer, der er asfalteret, brolagt, flisebelagt eller på anden måde befæstet,
- fjerne affald og andet, der er særligt forurenende eller til ulempe for færdslen, og
- renholde grøfter, rendestene, nedløbsriste, nedløbsbrønde, rørgennemløb og udløbsrender for alt, hvad der kan hindre vandets frie løb.

Grundejeren har altid pligt til at renholde trapper til deres ejendomme.

Renholdelsen udføres ved:

- at der renholdes på hele færdselsarealet
- at fortove fejes efter behov
- at grundejeren fjerner affald og andet, der er særlig forurenende eller til fare for færdslen
- at grundejeren straks fjerner det sammenfejede og oprensede.

Affald må ikke fejes ned i rendestenen eller i de langs kantstenen anbragte rendestensbrønde.

Renholdelsespligten omfatter også de i fortovsarealet anbragte lyskasser og riste, samt eventuelle udløbsrender fra grunden.

Af hensyn til miljøet opfordres der til, at der ikke anvendes kemiske midler til bekæmpelse af ukrudt. Bekæmpelse kan i stedet foretages mekanisk eller termisk.

5 TILSYN OG REGLER FOR GRUNDEJER- PLIGTER MV.

Tilsynet med, at grundejerne overholder deres pligter efter omtalte love, føres af kommunen. Overholder en grundejer ikke sine forpligtelser, kan kommunen om nødvendigt lade foranstaltningen udføre for den pågældende grundejers regning.

Affald eller genstande, der

- kan være til ulempe for færdslen, eller
- er særligt forurenende

kan fjernes af kommunen eller politiet for den forurenendes regning.

6 IKRAFTTRÆDEN

Dette regulativ træder i kraft den 1. januar 2024 og erstatter hidtil gældende regulativ af den 18. december 2018.

BILAG A. VINTERVEJKLASSER, VEJTYPEN, SERVICEMÅL OG METODER

Kørebener		
Vinter- vejklasse	Vejtype	Servicemål og metode
Klasse I (Hørsholm Kommune har p.t. ingen veje i denne klasse)	<p>Omfatter veje som udgør det trafikale bindeled inden for regionen, eksempelvis motorveje og højest prioriterede indfalds- og omfartsveje.</p> <p>Veje til hospitaler, brand- og redningsveje, beredskaber, livsvigtige institutioner o.lign.</p>	<p>Saltning hhv. snerydning udføres på <u>alle tider af døgnet</u>.</p> <ul style="list-style-type: none"> • Glatførebekæmpelse tilstræbes foretaget ved præventiv saltning efter behov. • Snerydning igangsættes efter behov, således at færdslen i videst muligt omfang kan afvikles uden gener.
Klasse II	<p>Omfatter gennemfartsveje, veje som udgør bindeleddet mellem gennemfartsveje og lokalvejene, eksempelvis veje mellem enkelte bysamfund eller kvarterer i større byer, fordelingsveje i industri- og boligområder, vigtige P-pladser o.lign.</p>	<p>Saltning hhv. snerydning kan udføres på alle tider af døgnet. Det tilstræbes dog, at udførsel primært sker om natten.</p> <ul style="list-style-type: none"> • Glatførebekæmpelse tilstræbes foretaget ved præventiv saltning efter behov. Alternativt foretages glatførebekæmpelse ved konstateret glatføre. • Snerydning igangsættes efter behov, således at færdslen kan afvikles i videst muligt omfang uden væsentlige gener.

Kørebaner		
Vinter-vejklasse	Vejtype	Servicemål og metode
III Klasse	Omfatter lokalveje og pladser, som har <u>betydning for afvikling af den lokale trafik</u> , eksempelvis boligveje og veje på landet, samt øvrige P pladser o. lign.	Saltning/grusning hhv. snerydning udføres <u>kun på hverdage, inden for normal arbejdstid¹⁾</u> .
Klasse IV	Omfatter veje til enkeltbruger områder og mindre boligveje.	Saltning/grusning hhv. snerydning udføres <u>kun på hverdage, inden for normal arbejdstid¹⁾</u> . Indsats igangsættes når opgaverne på klasse I til III veje tillader det og kun inden for nævnte tidsrum.

¹⁾ Normal arbejdstid er fra kl. 07:00 til kl. 15:30 på alle hverdage, dog undtagen fredage hvor der arbejdes til kl. 12:00.

For kommunens placering af de enkelte veje i ovennævnte klassifikation henvises til [Snerydningskortet](#) (jf. bilag D1 og D2) på kommunens hjemmeside.

Vejstrækninger, hvor der ikke ryddes eller glatførebekæmpes, fremgår af Bilag A1.

BILAG A1. KOMMUNEVEJE HVOR DER KOMMUNEN IKKE UDFØRER SNERYDNING/GLATFØREBEKÆMPELSE

Vej nr.	Vejnavn	Snerydning	Glatførebekæmpelse
	Folehavevej 5-11	Nej	Nej
	Enghave 13-15	Nej	Nej

BILAG B. VINTERSTIKLASSER, STITYPER, SERVICEMÅL OG METODER

Stier ¹⁾		
Vinterstiklasse	Stitype	Servicemål og metoder
Klasse I (Hørsholm Kommune har p.t. ingen stier i denne klasse)	Omfatter højest klassificerede stier, primært i større byer.	Saltning hhv. snerydning udføres <u>på alle tider af døgnet</u> . <ul style="list-style-type: none"> • Glatførebekæmpelse tilstræbes foretaget ved præventiv saltning efter behov. • Snerydning igangsættes efter behov, således at færdslen i videst muligt omfang kan afvikles uden gener. Fodgængerovergange og busstoppesteder ryddes i begrænset omfang indtil snerydningen på tilstødende arealer ophører, hvorefter der ryddes op.
Klasse II	Omfatter hovedstier og skolevejsstier, samt udvalgte fortove. Omfatter tillige fortove med en kommunal forpligtigelse, enten fordi kommunen er grundejer eller fordi pligten ikke kan pålægges en privat grundejer. <p>De udvalgte fortove er:</p> <ul style="list-style-type: none"> • Usserød Kongevej ml. Rungstedvej og Hørsholm Alle • Ørbæksvej ml. Johannevej og Usserød Kongevej • Selmersvej • Østre Stationsvej • Vestre Stationsvej • Højmosen • Ådalsvej • Ådalsparkvej • Alsvej • Bolbrovej ml. Usserød Kongevej og Stadionalle • Del af Kokkedalsvej • Del af Ved Klædebo 	Saltning hhv. snerydning kan udføres på alle tider af døgnet. Det tilstræbes dog, at udførelse primært sker om natten. <ul style="list-style-type: none"> • Glatførebekæmpelse tilstræbes foretaget ved præventiv saltning efter behov. Alternativt foretages glatførebekæmpelse ved konstateret glatføre. • På fortove glatførebekæmper kommunen med sand/grus. • Snerydning igangsættes efter behov, således at færdslen kan afvikles i videst muligt omfang uden væsentlige gener.

Stier¹⁾		
Vinterstiklasse	Stitype	Service mål og metoder
Klasse III	Omfatter busstoppesteder, fodgængerfelter, fortove, mindre gangstier, trapper o. lign. Stier og pladser, der har betydning for den lokale nærtrafik.	Saltning/grusning hhv. snerydning udføres <u>kun på hverdage, inden for normal arbejdstid²⁾</u> .
Klasse IV	Lavest prioriterede stier.	Saltning/grusning hhv. snerydning udføres <u>kun på hverdage, inden for normal arbejdstid²⁾</u> . Indsats igangsættes når opgaverne på klasse I til III stier tillader det og kun inden for nævnte tidsrum.

¹⁾ Omfatter her såvel cykelstier som øvrige stier og fortove, hvor glatførebekæmpelse og snerydning ikke er pålagt grundejeren.

²⁾ Normal arbejdstid er fra kl. 07:00 til kl. 15:30 på alle hverdage, dog undtagen fredage hvor der arbejdes til kl. 12:00.

For kommunens placering af de enkelte stier i ovennævnte klassifikation henvises til [Snerydningskortet](#) (jf. bilag D1 og D2) på kommunens hjemmeside.

Stistrækninger, hvor der ikke ryddes eller glatførebekæmpes, fremgår af Bilag B1.

BILAG B1. OFFENTLIGE STIER, DER ADMINISTRERES AF KOMMUNALBESTYRELSEN, HVOR DER IKKE UDFØRES SNERYDNING/GLATFØREBEKÆMPELSE

Vej nr.	Vejnavn	Snerydning	Glatførebekæmpelse
	Østre Banesti fra Rungstedvej til Vallerød Banevej	Nej	Nej
	Sti fra Vestre Stationsvej parallelt med Piet Heins Vej til Linstowsvej	Nej	Nej
	Damstien fra Kirkegårdsvej langs Springdammen til Hørsholm Kongevej	Nej	Nej
	Gangsti fra Helenevej til Østre Banesti	Nej	Nej
	Sekundære stier på Ridebanen (ikke kommunale stier)	Nej	Nej
	Sti langs Usserød Å, fra Kærvej/Norfors til kommunegrænsen mod Fredensborg Kommune	Nej	Nej
	Sti mellem Holmevej og Kærvej	Nej	Nej
	Sti mellem Enghave og Ewaldsvej	Nej	Nej

BILAG C. KOMMUNENS VINTERBEREDSKAB

Vinterberedskabet er etableret i perioden fra den 1. november til den 1. april.

Hørsholm Kommunes vinterberedskab styres og bemannes af kommunens Materielgård.

Vejr og veje overvåges døgnet rundt i beredskabsperioden af Materielgårdens vintervagt. Der benyttes flere værktøjer, herunder bl.a. varslinger fra Vejdirektoratet når de igangsætter indsatser, overvågning af vejrets udvikling vha. DMI's prognoseværktøj VejVejr.dk og inspektioner af det kommunale vejnet.

Når Materielgårdens vintervagt beslutter, at en indsats er nødvendig kaldes de nødvendige vinterruter ud til f.eks. præventiv saltning, saltning ved glat føre eller kombineret saltning og snerydning.

Vinterruterne bemannes primært af Materielgårdens eget personale. Enkelte ruter varetages af eksterne entreprenører.





Materielgårdens vintervagt fører det daglige tilsyn med vinterberedskabets arbejde. Center for By og Miljø v. Team vej og park fører tillige stikprøve-tilsyn med vinterberedskabets arbejde.

Tilsyn med grundejernes pligter udføres af Center for By og Miljø v. Team vej og park.

BILAG D1. OVERSIGTSKORT VEJE OG LINK TIL DETAILKORT

D.1.1 Kommunale veje

På oversigtskort anvendes følgende farver for vintervejklasser:

Klasse I.:	
Klasse II.:	
Klasse III.:	
Klasse IV.:	


For kommunens placering af de enkelte veje i ovennævnte klassifikation henvises til [Snerydningskortet](#) på kommunens hjemmeside.

Snerydningskortet kan ses på kommunens hjemmeside www.horsholm.dk. Vælg:

- 'MENU', 'BORGER', 'Veje og Grønne Områder' og 'Snerydning'.
- Tryk på kortet nederst på siden

D.1.2 Private fællesveje

I byzone mv.:

På oversigtskort anvendes følgende farve for private fællesveje i byzone mv.: 

Private fællesveje fremgår også på [Snerydningskortet](#).

BILAG D2. OVERSIGTSKORT STIER MV. OG LINK TIL DETAILKORT

D.2.1 Kommunale stier

På oversigtskort anvendes følgende farver for vinterstiklasser:

Klasse I.:	
Klasse II.:	
Klasse III.:	
Klasse IV.:	

For kommunens placering af de enkelte stier i ovennævnte klassifikation henvises til [Snerydningskortet](#) på kommunens hjemmeside.

Snerydningskortet kan ses på kommunens hjemmeside

www.horsholm.dk. Vælg:

- 'MENU', 'BORGER', 'Veje og Grønne Områder' og 'Snerydning'.
- Tryk på kortet nederst på siden.

BILAG E. KOMMUNENS RENHOLDELSESPRAXIS I HOVED-TRÆK

	Kommuneveje og -stier i byzone	Kommuneveje og -stier i landzone
Fejning	<p><u>Vejbaner:</u> Grundig fejning (A-kvalitet) udføres 2 gange om året. Henholdsvis umiddelbart efter vinterberedskabets ophør og umiddelbart efter løvfald.</p> <p>Lettere fejning (B-kvalitet) udføres 4 gange om året, jævnt fordelt mellem 1. og 2. A-kvalitets-fejning.</p> <p><u>Cykelstier:</u> Alle cykelstier fejes 2 gange årligt, samtidigt med at vejbanerne fejes i A-kvalitet. Herudover fejes de vigtigste cykelstier yderligere 2 gange, jævnt fordelt mellem 1. og 2. A-kvalitets-fejning af vejbanerne.</p> <p><u>Fortove:</u> Ved behov fejer kommunen de fortove som er omfattet af en kommunal forpligtigelse, enten fordi kommunen er grundejer eller fordi pligten ikke kan pålægges en privat grundejer.</p>	Her fejes når der er konstateret et behov.
Nedløbsbrønde	Nedløbsbrønde tømmes/renses 1 gang om året.	Samme serviceniveau som i byzone.
Ukrudtsbekæmpelse	<p>I vækstsæsonen bekæmper kommunen ukrudt på fortov, cykelsti, heller og vejbane ca. 2 gange om året.</p> <p>Kommunen bekæmper ukrudt i et begrænset omfang på fortove og stier, som en service. Grundejernes forpligtigelser og ansvar indskrænkes ikke ved kommunens ydelse af denne service.</p>	Kommunen bekæmper ukrudt når der er konstateret et behov.
Opsamling af affald	<p>Opsamling af affald på kommunale arealer er detaljeret beskrevet andet steds. Her er kun enkelte af de vigtigste opgaver medtaget.</p> <p><u>Hørsholm bymidte (Hovedgaden m.m.):</u> Der foretages opsamling af affald 5 gange ugentligt.</p> <p><u>Kokkedal St. og Rungsted Kyst St.:</u> Der foretages opsamling af affald 1 gang ugentligt.</p> <p><u>Rungsted Badestrand:</u> Der foretages opsamling af affald 5 gange ugentligt, i perioden mellem d. 1/4 og d. 15/10.</p>	Der foretages opsamling af affald når der er konstateret et behov.

BILAG F. DEFINITIONER

Byer og bymæssige områder

Defineres i [Lov om offentlige veje](#), § 3, som:

” Københavns Kommune og de områder, der efter lov om planlægning er byzone eller sommerhusområde, samt nærmere afgrænsede områder i landzone, som kommunalbestyrelsen har besluttet at administrere efter byreglerne, jf. §§ 25-86 i lov om private fællesveje.”

Anvendes bl.a. til definition af områder, inden for hvilke man kan pålægge grundejere at sne-rydde, glatførebekæmpe og renholde offentlige fortove og stier ud for ejendommen, jf. [Lov om offentlige veje](#), § 64.

Byreglerne

Regler der finder anvendelse i områder der er byzone og i sommerhusområder, jf. lov om planlægning. Kan jf. ovenstående - efter beslutning i kommunalbestyrelsen - også finde anvendelse i afgrænsede områder i landzonen. Byreglerne fremgår af afsnit III i [Lov om private fællesveje](#).

Byzone

Hele landet er opdelt i byzone, sommerhusområder og landzoner. Yderligere definition fremgår af [Lov om planlægning](#), § 34.

Cykelsti

Sti langs vej eller i egen tracé beregnet for cykeltrafik, og normalt ”lille knallert”, og adskilt fra eventuel kørebane og fortov ved rabat eller kantsten.

Fortov

Del af en vej bestemt for fodgængere og adskilt fra kørebane og eventuel cykelsti.

"Fortov og sti"

I forhold til [Lov om offentlige veje](#), kapitel 8, Snerydning, glatførebekæmpelse og renholdelse, Grundejernes forpligtelser (§ 64) sidestilles færdselsarealer, der primært er bestemt for gående færdsel, med "fortov og sti".

Færdselsareal

Areal i færdigvejsoverfladen bestemt for færdsel. Består typisk af kørebane, cykelsti samt fortov og sti.

Glatførebekæmpelse

Udspredning af glatførebekæmpelsesmidler, enten som forebyggelse af glat føre (præventiv saltning, se denne), eller for at forbedre friktionen på færdselsarealer, der er blevet glatte (fx grusning).

Gågade

Færdselsareal forbeholdt fodgængere. Kørende trafik kan være tilladt på nærmere bestemte betingelser.

Kommunen

I denne forbindelse anvendes kommunen som fælles betegnelse for kommunalbestyrelsen som vejmyndighed.

Kommunevej

Offentlig vej(e) for hvilken kommunalbestyrelsen er vejmyndighed.

Kørebane

Den del af vejen, der er bestemt for kørende, herunder dog ikke cykelsti og cykelbane.

Landzone

Hele landet er opdelt i byzone, sommerhusområder og landzoner. Yderligere definition fremgår af [Lov om planlægning](#), § 34.

Offentlige stier

Defineres i henhold til [lov om offentlige veje](#) som:

"Færdselsarealer, der administreres af stat eller kommune efter denne lov med de til lempelser, som de særlige forhold for stier tilsiger. En offentlig sti er fortrinsvis forbeholdt gående, cyklende og ridende færdsel og udgør ikke en del af en offentlig vej."

Offentlige veje

Defineres i henhold til [lov om offentlige veje](#) som:

"Veje, gader, broer og pladser, der er åbne for almindelig færdsel, og som administreres af stat eller kommune efter denne lov. De offentlige veje inddeles i statsveje og kommuneveje." Adskiller sig fra færdselslovens definition.

Privat fællesvej

Vej, gade, bro eller plads, der ikke er en offentlig vej, og som fungerer som færdselsareal for anden ejendom end den ejendom, som færdselsarealet ligger på, når ejendommene ikke har samme ejer.

Privat vej

Vej, gade, bro eller plads der ikke opfylder betingelserne for at være offentlig vej eller privat fællesvej.

Præventiv saltning

Udsprengning af tømiddel (typisk vejsalt) for at forebygge at glat føre opstår.

Servicemål og metoder

Angiver målet for det tilstræbte serviceniveau, samt metoder for opfyldelse, der knytter sig til de enkelte vintervej- hhv. stiklasser, jf. bilag A og B.

Sommerhusområde

Hele landet er opdelt i byzone, sommerhusområder og landzoner. Yderligere definition fremgår af [Lov om planlægning](#), § 34.

Sti

Færdselsareal, som fortrinsvis er forbeholdt gående, cyklende eller ridende færdsel, jf. dog "Fortov og sti" (se ovenfor).

Vej

Særligt udformede offentlige eller private strækninger med jævn og normalt befæstet overflade til at gå eller køre på.

Vejmyndighed

Begreb for den administrative myndighed for vejene. Kommunalbestyrelsen er vejmyndighed for

kommunevejene, Transport- og bygningsministeren er vejmyndighed for statsvejene, hvor administrationen er henlagt til Vejdirektoratet.

Begrebet kan ligeledes anvendes om kommunalbestyrelsen som forvaltningsmyndighed for private fællesveje og stier.

Vintervej- hhv. stiklasser

Begrebet anvendes her ved opdeling af vejnettet i forskellige klasser, for angivelse af hvilket "servicemål og metoder" (se denne) for snerydning og glatførebekæmpelse, der knytter sig til de enkelte veje (se endvidere bilag A og B).



HØRSHOLM KOMMUNE

Center for By og Miljø
Slotsmarken 13
2970 Hørsholm

Telefon 4849 0000

bom-post@horsholm.dk
horsholm.dk